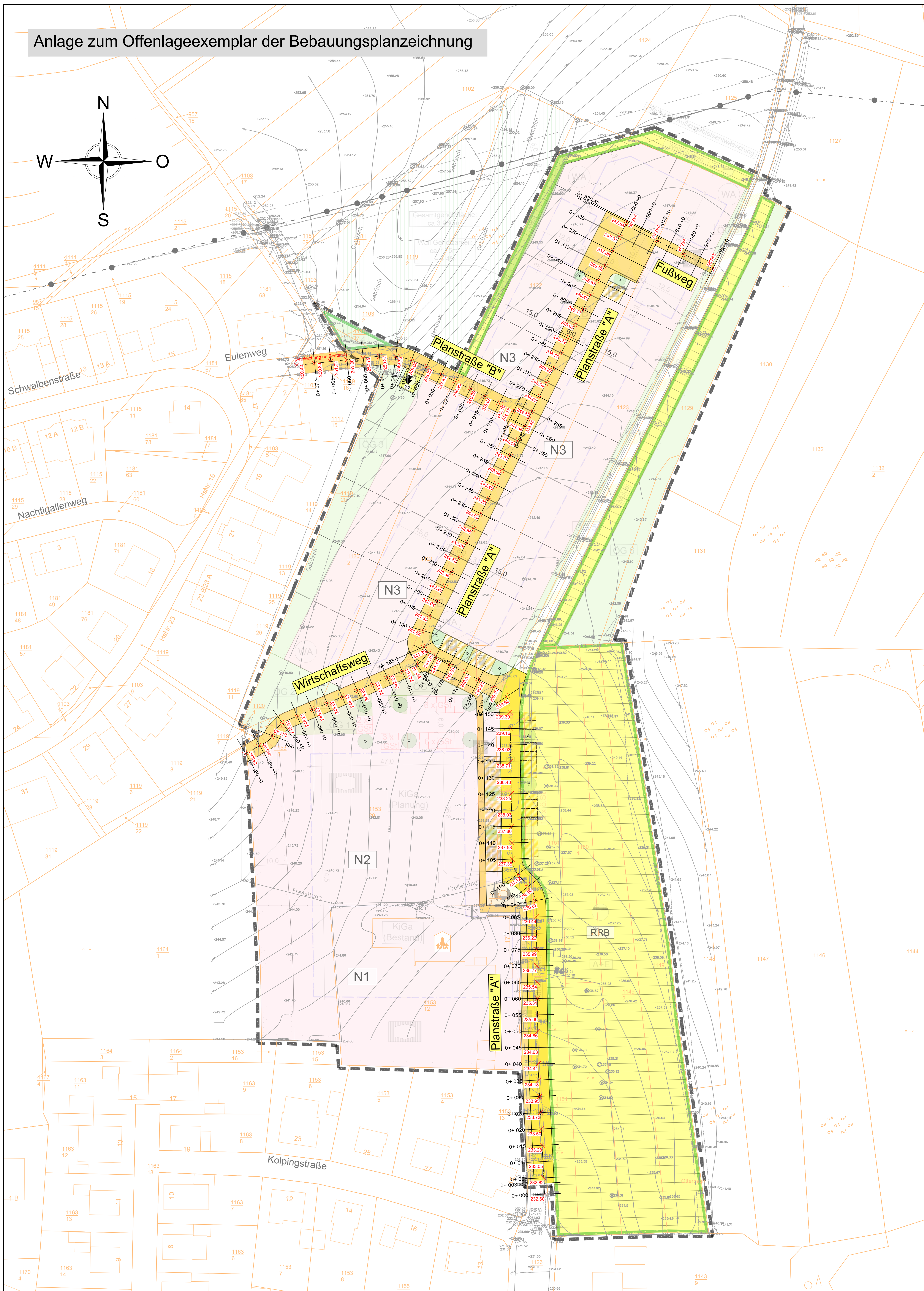
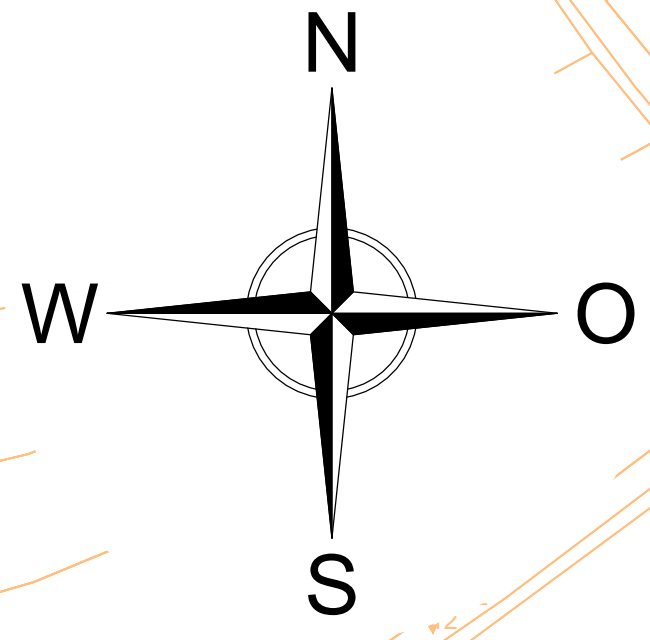


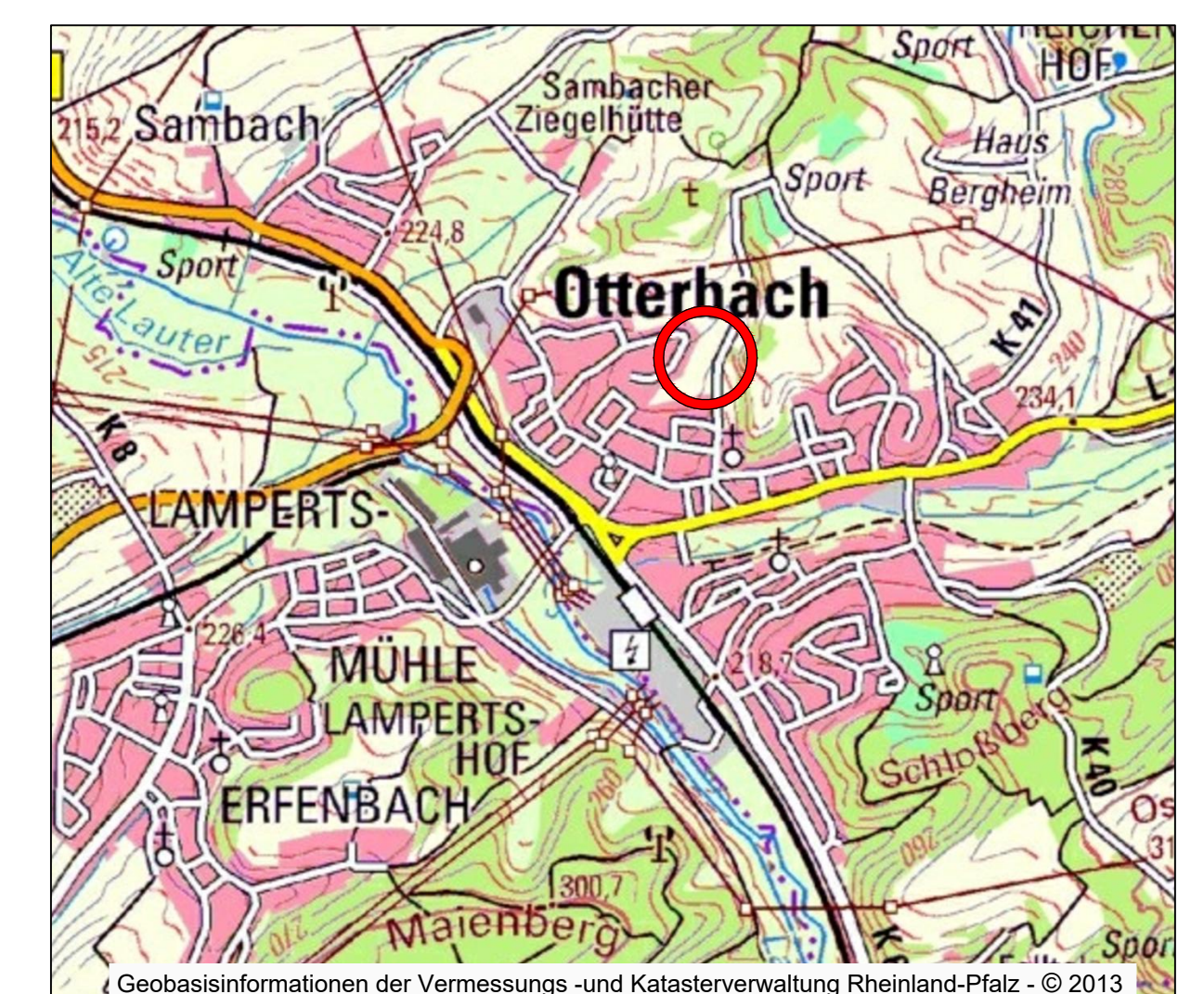
Anlage zum Offenlageexemplar der Bebauungsplanzeichnung



ZEICHENERKLÄRUNG (LEGENDE)

- Planstrasse "A" Name der Achse
- Grenze des räumlichen Geltungsbereiches des Bebauungsplanes (§ 9 Abs. 7 BauGB)
- Vorschlag Einteilung Grundstücke, hier Grundstücksgrenze
- Bestand (Vermessung) mit Höhe
- Kataster Bestand
- x 173.45 Geplante Gradientenhöhe (Achshöhe) im Endausbauzustand

ORTSGEMEINDE OTTERBACH Bebauungsplan "Kirchtal"



Der Bauherr:		Ortsgemeinde Otterbach	
Der Entwurfsverfasser:		Projekt: Bebauungsplan "Kirchtal"	
Teil:		Lageplan mit Gradientenhöhen (Achshöhen) im Endausbauzustand Anlage zum Offenlageexemplar der Bebauungsplanzeichnung gem. § 3 Abs. 2 und § 4 Abs. 2 BauGB	
ausgenommen	Zeichen	Datum	geändert
bearbeitet	LaE	Okt 2022	Zeichen
gezeichnet	DIA	Okt 2022	Datum
geprüft			
Maßstab		1:500	
Blattgröße		78 x 90	
Kostenstelle		Blatt Nr.	
		1	
Koordinatensystem		UTM Zone 32 / D49-N92	
Kartengrundlage:			