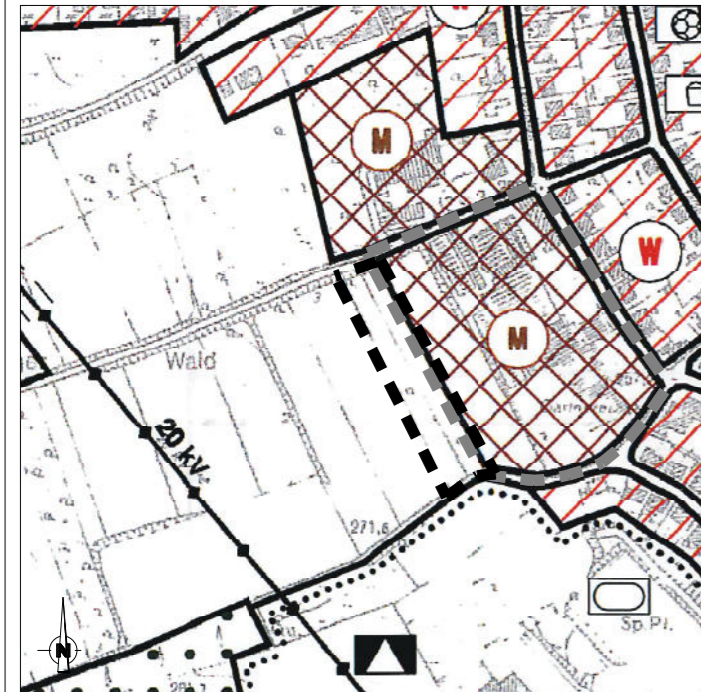


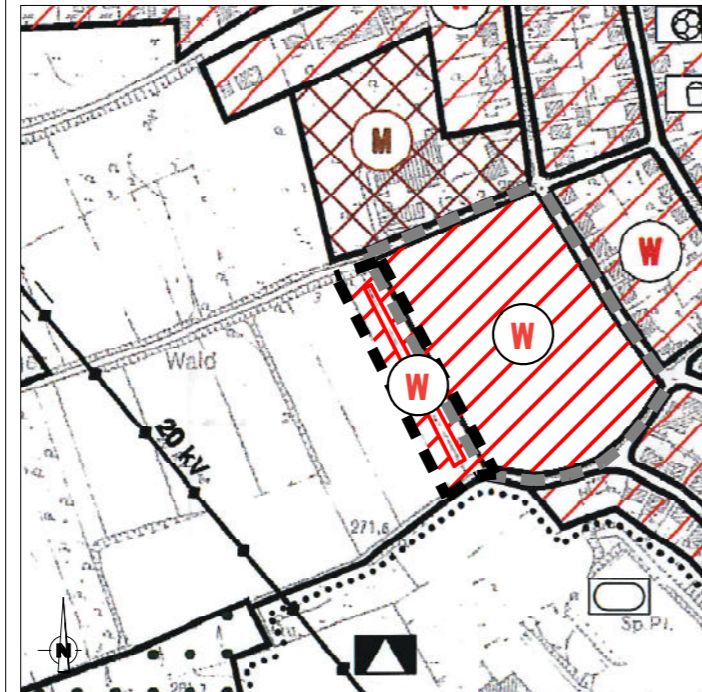
# PLANZEICHNUNG ZUR TEILÄNDERUNG DES FLÄCHENNUTZUNGSPLANS DER EHMALIGEN VERBANDSGEMEINDE OTTERBERG

IM BEREICH DER GEMARKUNG OTTERBERG (TEILPLAN 8)  
FÜR DEN BEREICH DES BEBAUUNGSPLANS "WIESENSTRASSE - ERWEITERUNG" IN DER STADT OTTERBERG

Ehemalige Verbandsgemeinde Otterberg  
Flächennutzungsplan 2010  
Teilplan 8 Stadt Otterberg



Ehemalige Verbandsgemeinde Otterberg  
Teiländerung des Flächennutzungsplans 2010  
Teilplan 8 Stadt Otterberg



## Planzeichen

--- Grenze des räumlichen Geltungsbereiches der Teiländerung des Flächennutzungsplans 2010 der ehemaligen Verbandsgemeinde Otterberg im Bereich der Gemarkung Otterberg für den Bereich des Bebauungsplans "Wiesenstraße - Erweiterung"

--- Grenze des räumlichen Geltungsbereiches der Berichtigung des Flächennutzungsplans 2010 der ehemaligen Verbandsgemeinde Otterberg im Bereich der Gemarkung Otterberg für den Bereich des Bebauungsplans der Innenentwicklung "Wiesenstraße"

Art der baulichen Nutzung (§ 5 Abs. 2 Nr. 1 BauGB i.V.m. §§ 1-11 BauNVO)

Gemischte Bauflächen (Bestand)  
(§ 5 Abs. 2 Nr. 1 BauGB i.V.m. § 1 Abs. 1 Nr. 2 BauNVO)

Flächen für die Landwirtschaft (§ 5 Abs. 2 Nr. 9a BauGB)

Flächen für die Landwirtschaft

## Planzeichen

--- Grenze des räumlichen Geltungsbereiches der Teiländerung des Flächennutzungsplans 2010 der ehemaligen Verbandsgemeinde Otterberg im Bereich der Gemarkung Otterberg für den Bereich des Bebauungsplans "Wiesenstraße - Erweiterung"

--- Grenze des räumlichen Geltungsbereiches der Berichtigung des Flächennutzungsplans 2010 der ehemaligen Verbandsgemeinde Otterberg im Bereich der Gemarkung Otterberg für den Bereich des Bebauungsplans der Innenentwicklung "Wiesenstraße"

Art der baulichen Nutzung (§ 5 Abs. 2 Nr. 1 BauGB i.V.m. §§ 1-11 BauNVO)

Wohnbauflächen (geplant)  
(§ 5 Abs. 2 Nr. 1 BauGB i.V.m. § 1 Abs. 1 Nr. 1 BauNVO)

Wohnbauflächen (Bestand)  
(§ 5 Abs. 2 Nr. 1 BauGB i.V.m. § 1 Abs. 1 Nr. 1 BauNVO)

## Planverfahren

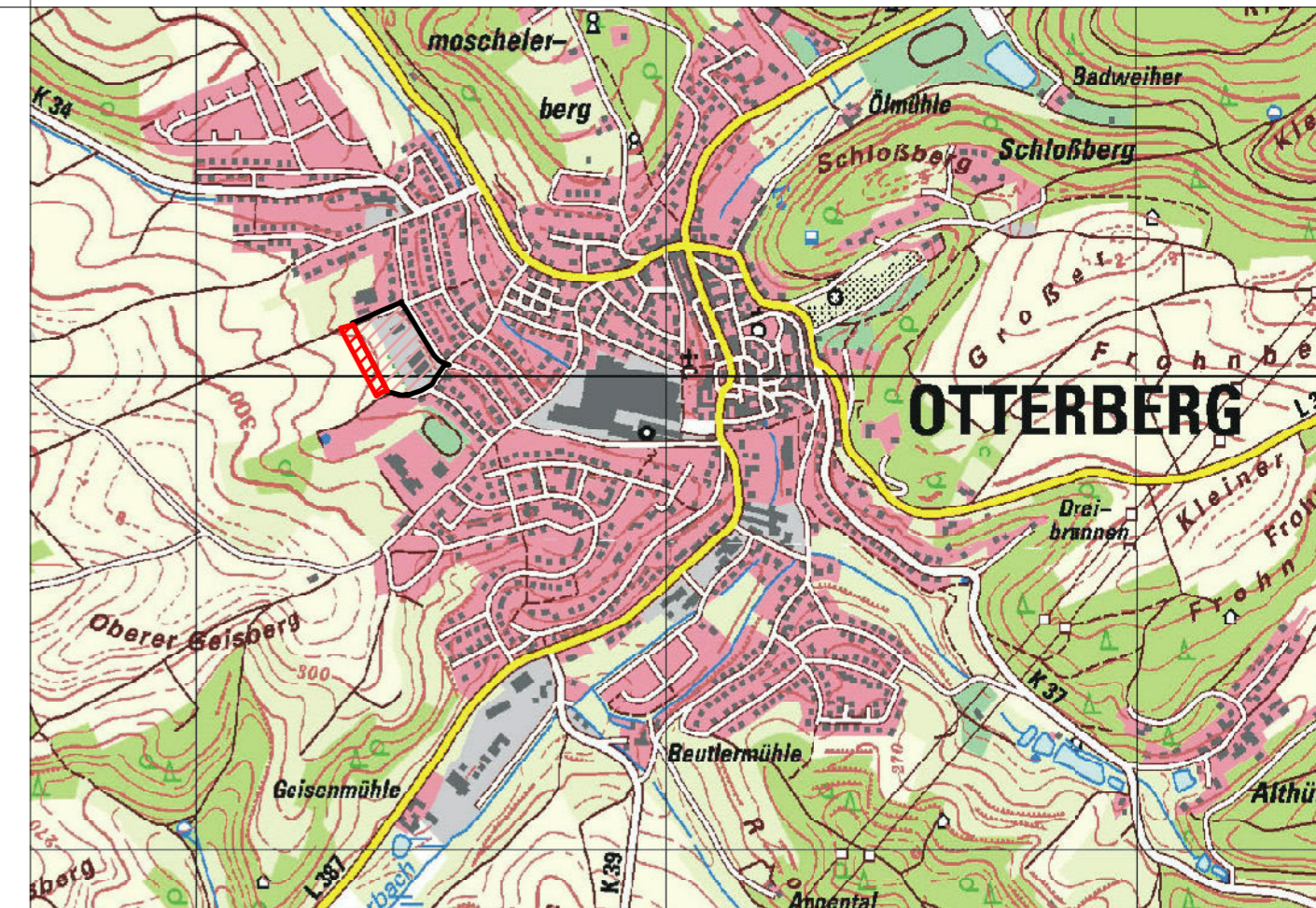
Aufstellungsbeschluss durch Verbandsgemeinderat (gem. § 2 BauGB)	22.09.2016
Ortsübliche Bekanntmachung des Aufstellungsbeschlusses im Amtsblatt	17.11.2016
Offenlagebeschluss durch den Verbandsgemeinderat	22.09.2016
Ortsübliche Bekanntmachung der Offenlage im Amtsblatt	11.05.2017
Offenlage (gem. § 13 Abs. 2 Nr. 2 BauGB i.V.m. § 3 Abs. 2 BauGB) im Zeitraum	19.05.2017 bis einschl. 19.06.2017
Reguläre Beteiligung der Behörden und sonstigen Träger öffentlicher Belange mit Schreiben vom	17.05.2017
Planabstimmung mit den Nachbargemeinden und Übersendung von Unterlagen mit Schreiben vom	17.05.2017
Beteiligung der Behörden und sonstigen Träger öffentlicher Belange (gem. § 13 Abs. 2 Nr. 3 BauGB i.V.m. 4 Abs. 2 BauGB) und Planabstimmung mit den Nachbargemeinden (gem. § 2 Abs. 2 BauGB) bis einschl.	19.06.2017
Beschlüsse zu den Stellungnahmen der regulären Öffentlichkeits- und Behördenbeteiligung und der Planabstimmung mit den Nachbargemeinden durch den Verbandsgemeinderat	21.09.2017
Mitteilung des Prüfergebnisses (gem. § 3 Abs. 2 BauGB) mit Schreiben vom	---
Landesplanerische Stellungnahme gem. § 20 LPiG beantragt am	17.05.2017
Landesplanerische Stellungnahme gem. § 20 LPiG mit Schreiben vom	20.06.2017
Zustimmung der Stadt Otterberg (gem. § 67 GemO)	24.03.2016
Annahmebeschluss durch Verbandsgemeinderat	21.09.2017
Genehmigung des Flächennutzungsplans (gem. § 6 BauGB)	---

Ausgefertigt: Verbandsgemeindeverwaltung  
(D.S.)  
Otterbach, den \_\_\_\_  
Westrich, Bürgermeister  
---

Wirksamwerden des Flächennutzungsplans durch ortsübliche Bekanntmachung im Amtsblatt

## Übersichtslageplan 1:15 000

Plangebiet  
Teiländerung FNP 2010 Plangebiet  
Berichtigung FNP 2010



## Verbandsgemeinde Otterbach - Otterberg

Projekt: Teiländerung des Flächennutzungsplans 2010 der ehemaligen Verbandsgemeinde Otterberg im Bereich der Gemarkung Otterberg (Teilplan 8) für den Bebauungsplan "Wiesenstraße - Erweiterung" in der Stadt Otterberg

**GENEHMIGUNGSEXEMPLAR**

Datum	Name	Art der Änderung

## Flächennutzungsplan

**Planungsgemeinschaft  
MWW - Ingenieure UG**  
(haftungsbeschränkt)  
Ottostraße 5  
66877 Ramstein-Miesenbach  
Telefon 06371 / 613688-4

Unterschrift Datum: 02.10.2017

A.NR.	16-721	
Gemarkung:	Otterberg	
Flur:		
Maßstab:	1 : 5000	
Plannr.:	5001	
ortl. Aufn.		
gez.	02.10.2017	T. Niendorf
gepr.	02.10.2017	R. Martin